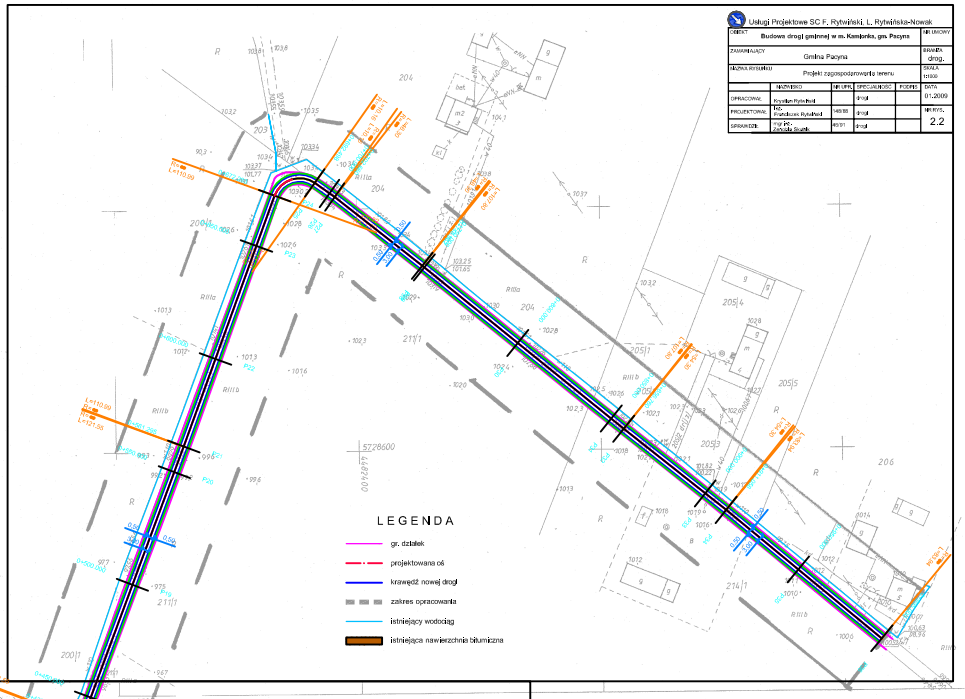

Usługi Projektowe SC F. Rytwiński, L. Rytwińska-Nowak

OBIEKT	Budowa drogi gminnej w m. Kamionka, gm. Pacyna					NR UMOWY
ZAMAWIAJĄCY	Gmina Pacyna					BRANŻA drog.
NAZWA RYSUNKU	Projekt zagospodarowania terenu					SKALA 1:1000
	NAZWISKO	NR UPR.	SPECJALNOŚĆ	PODPIS		DATA 01.2009
OPRACOWAŁ	Krystian Rytwiński		drogi			
PROJEKTOWAŁ	Inż. Franciszek Rytwiński	148/88	drogi			NR RYS. 2.2
SPRAWDZIŁ	mgr inż. Zdzisław Gruszka	45/91	drogi			

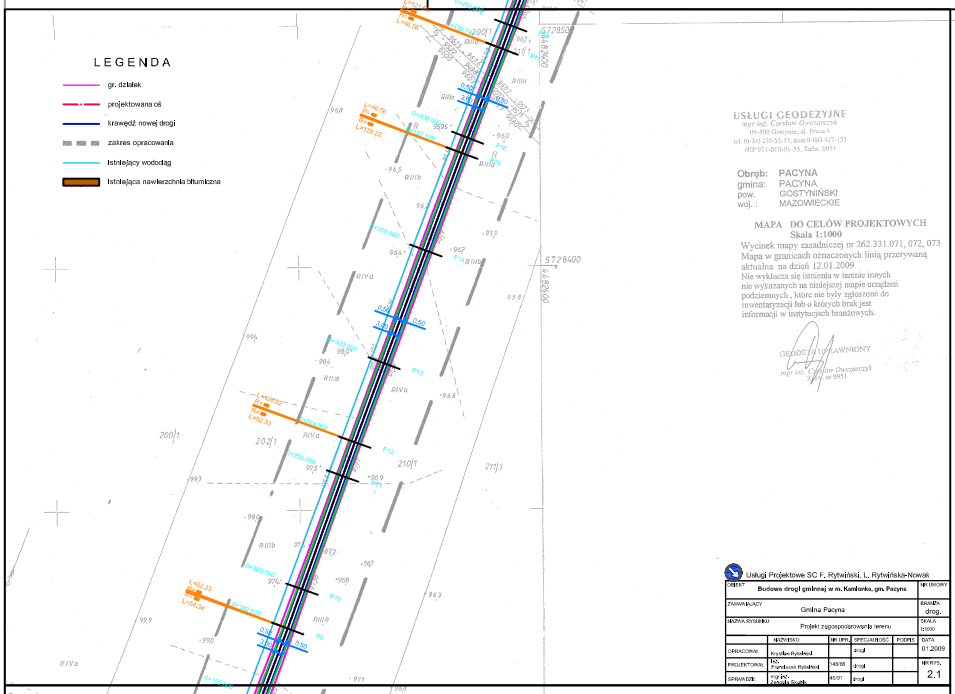

USŁUGI GEODEZYJNE
mgr inż. Czesław Owczarczyk
09-500 Gostynin, ul. Prusa 4
tel. (0-24) 235-52-17, kom 0-603-427-157
NIP 971-010-01-35, Zaśw. 5951

Obręb: PACYNA
gmina: PACYNA
pow. GOSTYNIŃSKI
woj.: MAZOWIECKIE

MAPA DO CELÓW PROJEKTOWYCH
Skala 1:1000

Wycinek mapy zasadniczej nr 262.331.071, 072, 073
Mapa w granicach oznaczonych linią przerywaną aktualna na dzień 12.01.2009
Nie wyklucza się istnienia w terenie innych nie wykazanych na niniejszej mapie urządzeń podziemnych, które nie były zgłoszone do inwentaryzacji lub o których brak jest informacji w instytucjach branżowych.

GEODETA UPRAWNIONY
mgr inż. Czesław Owczarczyk
Zaśw. nr 5951

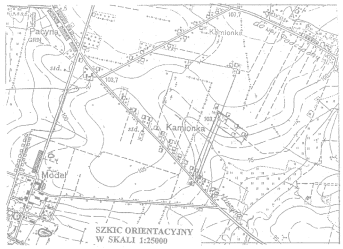

SZKIC ORIENTACYJNY
W SKALI 1:25000

Usługi Projektowe SC F. Rytwiński, L. Rytwińska-Nowak

OBIEKT	Budowa drogi gminnej w m. Kamionka, gm. Pacyna					NR UMOWY
ZAMAWIAJĄCY	Gmina Pacyna					BRANŻA drog.
NAZWA RYSUNKU	Projekt zagospodarowania terenu					SKALA 1:1000
	NAZWISKO	NR UPR.	SPECJALNOŚĆ	PODPIS		DATA 01.2009
OPRACOWAŁ	Krystian Rytwiński		drogi			
PROJEKTOWAŁ	Inż. Franciszek Rytwiński	148/88	drogi			NR RYS. 2.1
SPRAWDZIŁ	mgr inż. Zdzisław Gruszka	45/91	drogi			

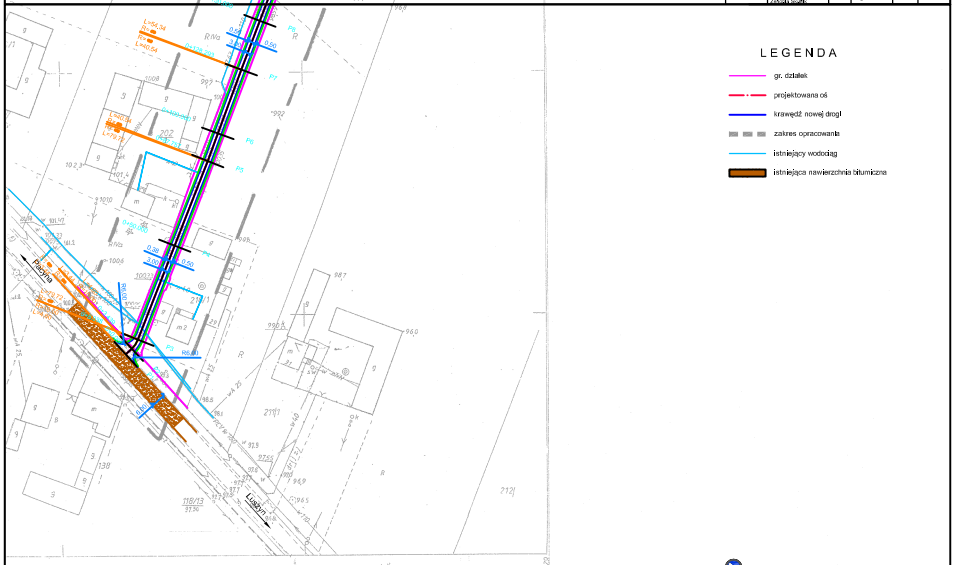

Usługi Projektowe SC F. Rytwiński, L. Rytwińska-Nowak

OBIEKT	Budowa drogi gminnej w m. Kamionka, gm. Pacyna					NR UMOWY
ZAMAWIAJĄCY	Gmina Pacyna					BRANŻA drog.
NAZWA RYSUNKU	Projekt zagospodarowania terenu					SKALA 1:1000
	NAZWISKO	NR UPR.	SPECJALNOŚĆ	PODPIS		DATA 01.2009
OPRACOWAŁ	Krystian Rytwiński		drogi			
PROJEKTOWAŁ	Inż. Franciszek Rytwiński	148/88	drogi			NR RYS. 2.0
SPRAWDZIŁ	mgr inż. Zdzisław Gruszka	45/91	drogi			

Zgodnie z art. 18 pkt 3 ustawy z dn. 17.05.1989r Prawo geodezyjne i kartograficzne (t. j. Dz. U z 2000r Nr 100 poz. 1086 z p. zm.) rozpowszechnianie, rozprowadzanie oraz reprodukowanie w celu rozpowszechniania i rozprowadzania niniejszej mapy wymaga zezwolenia Starosty

STAROSTWO POWIATOWE w GOSTYNINIE
Zarządowy Ośrodek Dokumentacji Geodezyjnej i Kartograficznej
ul. 500 Gostynin, ul. 3-go Maja 47/9, telefon 235-24-64
w rejestrze zbiorów ... pod nr 303/03
Zgodnie z art. 18 pkt 3 ustawy z dn. 17.05.1989r Prawo geodezyjne i kartograficzne (t. j. Dz. U z 2000r Nr 100 poz. 1086 z p. zm.) rozpowszechnianie, rozprowadzanie oraz reprodukowanie w celu rozpowszechniania i rozprowadzania niniejszej mapy wymaga zezwolenia Starosty
20.03.01.15
(Rozporządzenie Prezesa Głównego Urzędu Geodezji i Kartografii z dn. 15.03.2001 r. Dz. U. Nr 30 poz. 303/03)
z up. Starosty
Janina Tocci
Specjalista w Wydziale Geodezji, Kartografii, Katastru i Urządzeń Rolnych