

LEGENDA

- g. ul. ul. (LSPD)
- projekcja ul.
- trasy ul. (LSPD)
- linia rozgraniczająca
- pozioma
- zawieszki
- linia rozgraniczająca
- linia rozgraniczająca
- linia rozgraniczająca

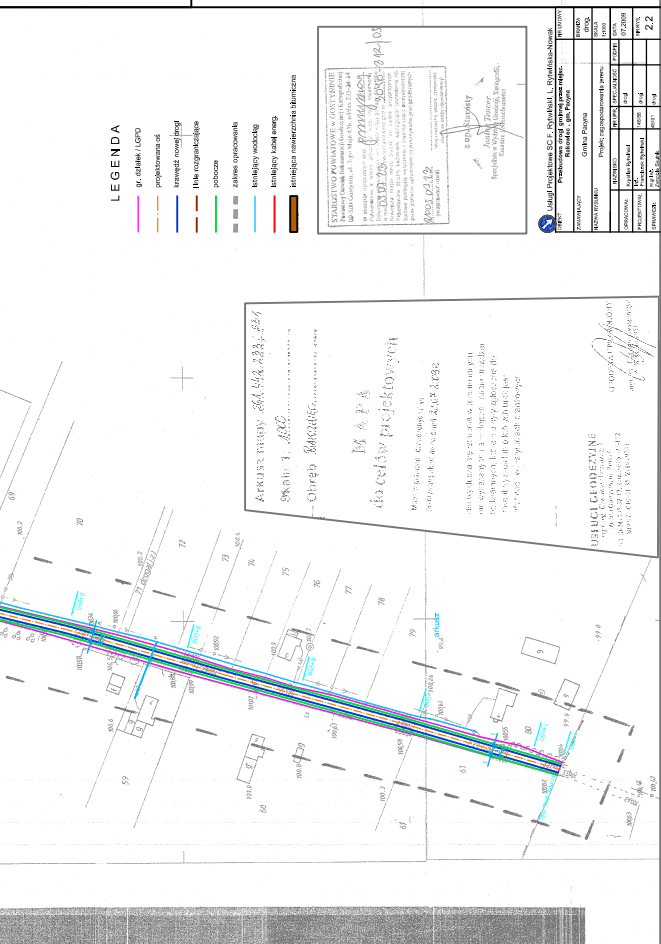
Arkusz mapy 261.544.233.234
Skala 1:1000
Obwód Kraków

M A P A
do celów projektowych

dot. planu zagospodarowania terenu w skali 1:1000, w sprawie wyznaczenia linii rozgraniczających i linii zabudowy dla ul. [nazwa ulicy] w miejscowości [nazwa miejscowości]

OSIĄG CIĄGOWY
[nazwa firmy]

Opis	Wzrost	Wzrost	Wzrost	Wzrost	Wzrost
1	21	21	21	21	21
2	21	21	21	21	21
3	21	21	21	21	21
4	21	21	21	21	21
5	21	21	21	21	21
6	21	21	21	21	21
7	21	21	21	21	21
8	21	21	21	21	21
9	21	21	21	21	21
10	21	21	21	21	21



LEGENDA

- g. ul. ul. (LSPD)
- projekcja ul.
- trasy ul. (LSPD)
- linia rozgraniczająca
- pozioma
- zawieszki
- linia rozgraniczająca
- linia rozgraniczająca
- linia rozgraniczająca

Arkusz mapy 261.544.233.234
Skala 1:1000
Obwód Kraków

M A P A
do celów projektowych

dot. planu zagospodarowania terenu w skali 1:1000, w sprawie wyznaczenia linii rozgraniczających i linii zabudowy dla ul. [nazwa ulicy] w miejscowości [nazwa miejscowości]

OSIĄG CIĄGOWY
[nazwa firmy]

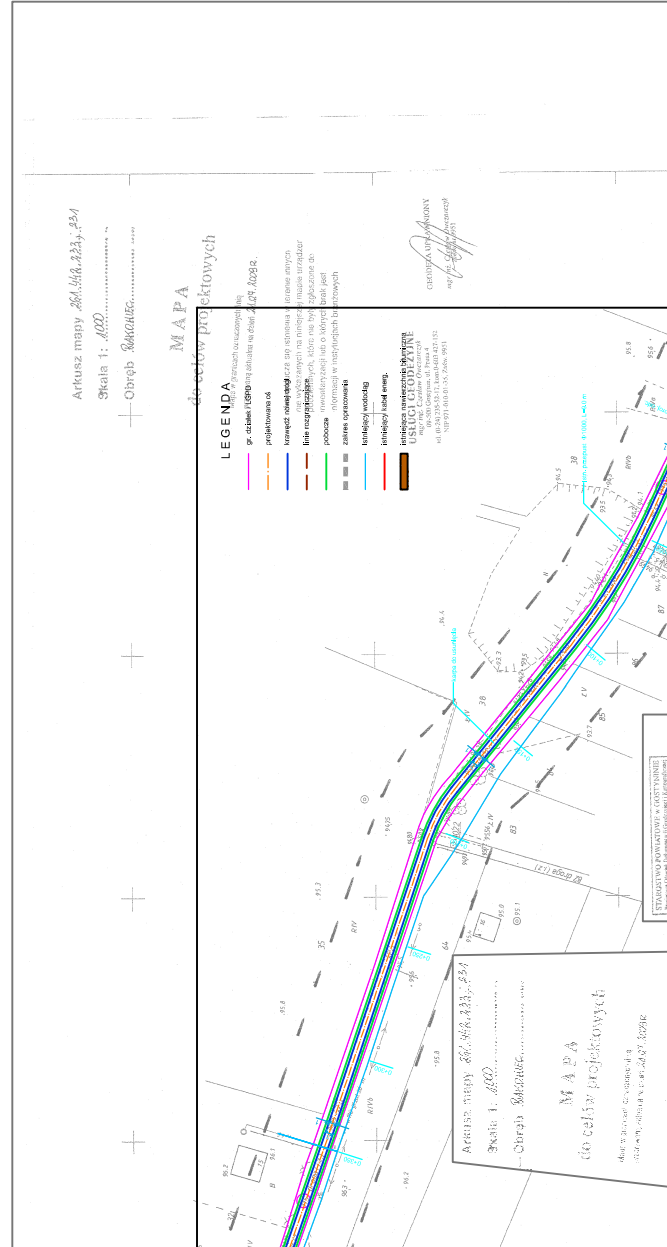
Opis	Wzrost	Wzrost	Wzrost	Wzrost	Wzrost
1	22	22	22	22	22
2	22	22	22	22	22
3	22	22	22	22	22
4	22	22	22	22	22
5	22	22	22	22	22
6	22	22	22	22	22
7	22	22	22	22	22
8	22	22	22	22	22
9	22	22	22	22	22
10	22	22	22	22	22

Arkusz mapy 261.544.233.234
Skala 1:1000
Obwód Kraków

M A P A
do celów projektowych

dot. planu zagospodarowania terenu w skali 1:1000, w sprawie wyznaczenia linii rozgraniczających i linii zabudowy dla ul. [nazwa ulicy] w miejscowości [nazwa miejscowości]

OSIĄG CIĄGOWY
[nazwa firmy]



LEGENDA

- g. ul. ul. (LSPD)
- projekcja ul.
- trasy ul. (LSPD)
- linia rozgraniczająca
- pozioma
- zawieszki
- linia rozgraniczająca
- linia rozgraniczająca
- linia rozgraniczająca

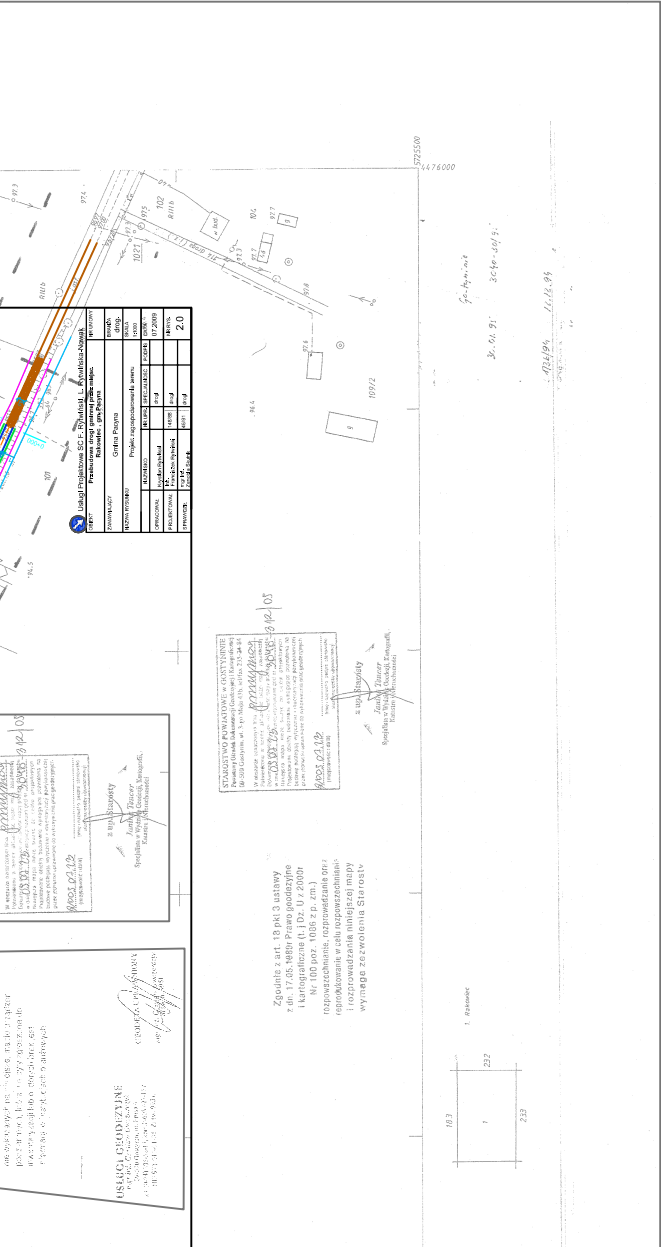
Arkusz mapy 261.544.233.234
Skala 1:1000
Obwód Kraków

M A P A
do celów projektowych

dot. planu zagospodarowania terenu w skali 1:1000, w sprawie wyznaczenia linii rozgraniczających i linii zabudowy dla ul. [nazwa ulicy] w miejscowości [nazwa miejscowości]

OSIĄG CIĄGOWY
[nazwa firmy]

Opis	Wzrost	Wzrost	Wzrost	Wzrost	Wzrost
1	20	20	20	20	20
2	20	20	20	20	20
3	20	20	20	20	20
4	20	20	20	20	20
5	20	20	20	20	20
6	20	20	20	20	20
7	20	20	20	20	20
8	20	20	20	20	20
9	20	20	20	20	20
10	20	20	20	20	20



Arkusz mapy 261.544.233.234
Skala 1:1000
Obwód Kraków

M A P A
do celów projektowych

dot. planu zagospodarowania terenu w skali 1:1000, w sprawie wyznaczenia linii rozgraniczających i linii zabudowy dla ul. [nazwa ulicy] w miejscowości [nazwa miejscowości]

OSIĄG CIĄGOWY
[nazwa firmy]

Opis	Wzrost	Wzrost	Wzrost	Wzrost	Wzrost
1	20	20	20	20	20
2	20	20	20	20	20
3	20	20	20	20	20
4	20	20	20	20	20
5	20	20	20	20	20
6	20	20	20	20	20
7	20	20	20	20	20
8	20	20	20	20	20
9	20	20	20	20	20
10	20	20	20	20	20