

Wojewódzki Zarząd
Melioracji i Urządzeń Wodnych w Warszawie
Oddział w Płocku
Inspektorat w Gostyninie

09-500 Gostynin, ul. Ziejkowska 4a
www.warszawa.wzmniw.gov.pl

tel. (024) 235.34.92 fax. (024) 235.34.92
e-mail: inspektoratgost@op.pl

Gostynin, dnia 2009-02-20

Urząd Gminy w Pacynie

IP/GO-4105-U/ 31 /09

Dotyczy: uzgodnienia projektowanej trasy sieci kanalizacji sanitarnej wraz z oczyszczalnią ścieków i odprowadzeniem oczyszczonych ścieków do Kanału Pacyńskiego w miejscowości Pacyna gmina Pacyna.

Wojewódzki Zarząd Melioracji i Urządzeń Wodnych w Warszawie Oddział w Płocku Inspektorat w Gostyninie informuje, że projektowana kanalizacja sanitarne przebiega przez tereny zmeliorowane siecią rurowodów drenarskich (orientacyjne miejsca kolizji wniesiono na mapy w skali 1:1000).

W związku z powyższym uzgadniamy przejście projektowaną kanalizacją przez urządzenia melioracyjne na następujących warunkach:


1. Podczas wykonywania wykopów rurowodów drenarskich tj. sączki melioracyjne o ϕ 5 cm i zbieracze o $\phi > 5$ cm zostaną uszkodzone na odcinku skrzyżowania z projektowaną siecią. Bezpośrednio po przerwaniu rurowodów drenarskich należy oznaczyć miejsca uszkodzonych rurowodów przez zabicie dwóch palików kierunkowych oraz zinwentaryzować miejsca kolizji na mapach w skali 1:1000.
2. Do czasu naprawy przerwane rurowodów drenarskie należy zabezpieczyć przed zamuleniem, poprzez zatkanie go materiałem filtracyjnym (słoma, włóknina).
3. W wykopie w miejscu kolizji z drenażem należy wykonać podsypkę żwirową grubości około 15 cm - również zagęścić - i przystąpić do naprawy rurowodów drenarskich. Zniszczone rurowodów drenarskie należy odbudować poprzez ułożenie w miejsce przerwanych drenów odpowiednich odcinków rur PCV wodociągowych sztywnych, o średnicy dostosowanej do średnicy uszkodzonego rurowodu.
4. Miejsca połączeń rur z drenami trwale uszczelnić zaprawą betonową. Głębokość zakotwienia zastępczego rurowodu drenarskiego w skarpach wykopu winna wynosić min. 0.5 m.
5. Ułożony rurowod należy zasypać ręcznie warstwą ziemi grubości około 20 cm po uprzednim sprawdzeniu poprawności wykonania robót przez inspektora branży melioracyjnej. Fakt kontroli winien mieć odzwierciedlenie w dzienniku budowy. Ostateczną zasypkę wykopu można wykonać mechanicznie.
6. Rurowodów drenarskie na odcinkach niezniszczonych, poza krawędzią skarp wykopu, przed ułożeniem rury należy sprawdzić czy nie uległy zamuleniu. Należy je w przypadku zamulenia oczyścić - sączki na długości 20 m., zbieracze - 30 m.
7. Projektowana oczyszczalnia ścieków, zlokalizowana na działce 16/8 koliduje z rurowodami drenarskimi ϕ 6.25 cm i ϕ 5 cm. W związku z powyższym należy wykonać projekt przełożenia rurowodów drenarskich i przedłożyć do akceptacji w niniejszym Inspektoracie.

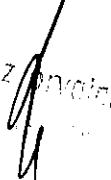
- 2 -

8. Na odprowadzenie oczyszczonych ścieków do Kanalu Pacyńskiego (km 2+695) i wykonanie wylotu wymagane jest pozwolenie wodno prawne. Operat przedłożyć do uzgodnienia w tutejszym Inspektoracie.
9. O terminie rozpoczęcia i zakończenia robót należy powiadomić Wojewódzki Zarząd Melioracji i Urządzeń Wodnych w Warszawie Oddział w Płocku Inspektorat w Gostyninie, ul.Ziejkowa4a.
W dniu odbioru należy przekazać do Wojewódzkiego Zarządu Melioracji i Urządzeń Wodnych w W-wie Oddział w Płocku Inspektorat w Gostyninie inwentaryzację geodezyjną przebiegu tras sieci na mapach w skali 1:1000 .

Do wiadomości :

1. WZMiUW w W-wie O/Płock - z prośbą
- wystawienie faktury
2. IPG a/a

KIEROWNIA INSPEKTORATU
w Gostyninie

mgr inż. Andrzej Glinka

Za zgodność z oryginałem



- 101 e let 4

**Wojewódzki Zarząd
Melioracji i Urządzeń Wodnych w Warszawie
Oddział w Płocku
Inspektorat w Gostyninie**

09-500 Gostynin, ul Ziejkowa 4a
www.warszawa.wzmiuw.gov.pl

tel.(024) 235.34.92 fax. (024) 235.34.92
e-mail: inspektoratgos@op.pl

IP/GO-4105-U/ MB /09



Gostynin, dnia 2009-05-26
[Signature]
[Signature]
Urząd Gminy w Pacynie

Dotyczy: uzupełnienia naszego uzgodnienia nr IP/GO-4105-U/ 31 /09 z dnia 20.02.2009 r. w sprawie projektowanej trasy sieci kanalizacji sanitarnej w miejscowości Pacyna gmina Pacyna.

W odpowiedzi na pismo z dnia 19.05.2009 r. pana Borek Ludwika zam. Łysomice- Wojewódzki Zarząd Melioracji i Urządzeń Wodnych w Warszawie Oddział w Płocku Inspektorat w Gostyninie informuje, że na załączonym fragmencie mapy zasadniczej - arkusz nr 262.313.214, naniesiono orientacyjne miejsca kolizji rurociągów drenarskich z projektowaną kanalizacją sanitarną. Na odcinku 72 m prace ziemne pod projektowaną sieć należy wykonać ręcznie, z uwagi na bliską odległość od rurociągu drenarskiego $\phi > 5$ cm . Pozostałe warunki zawarto w piśmie j.w.

W załączeniu:

- mapa w skali 1:1000 z naniesioną lokalizacją rurociągów drenarskich

KIEROWNIK INSPEKTORATU
w Gostyninie

[Signature]
mgr inż. Andrzej Glinka

ZGODNOŚĆ z oryginałem
stwierdzam: *[Signature]*