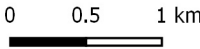


**Obszar Chronionego Krajobrazu  
Dolina Prusowy**



**Arkusz**



3

**Skala**



**Legenda**

-  Granica obszaru chronionego krajobrazu
-  Granice gmin

-  Nazwy gmin
-  Ortofotomapa

540000

545000

490000

490000