















STAROSTWO POWIATOWE
w GOSTYNINIE
Wydział Architektury, Budownictwa i Inwestycji
ul. Dmowskiego 13, 09-500 Gostynin
tel. (0-24) 235 22 14, fax 235 79 82

LEGENDA

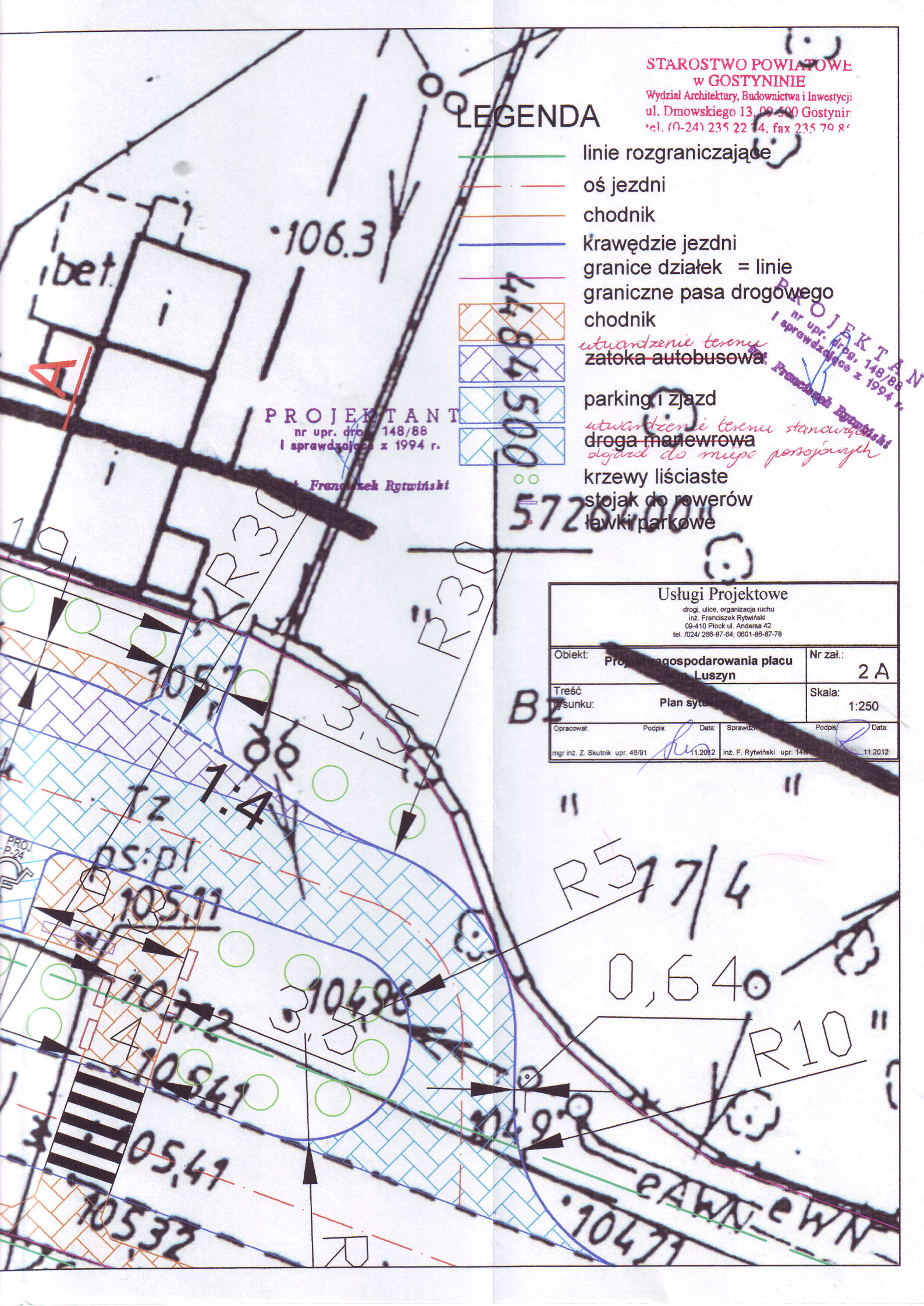
-  linie rozgraniczające
-  oś jezdni
-  chodnik
-  krawędzie jezdni
-  granice działek = linie
-  graniczne pasa drogowego
-  chodnik
-  *utworzenie terenu*
zawieszki autobusowej
-  parking i zjazd
-  *utworzenie terenu standardu*
droga manewrowa
-  *dojazd do miejsc postoju*
-  krzewy liściaste
-  stojak do rowerów
-  ławki parkowe

PROJEKTANT
nr upr. drog. 148/88
i sprawdzający z 1994 r.

Franciszek Rytwiński

5720100

Usługi Projektowe drogi, ulice, organizacja ruchu inż. Franciszek Rytwiński 08-410 Plock ul. Andersa 42 tel. 1024/266-67-64, 0601-66-67-78			
Objekt:	Projekt zagospodarowania placu Luszyń	Nr zał.:	2 A
Treść rysunku:	Plan sytuacyjny	Skala:	1:250
Opracował:	Podpis:	Data:	Sprawdził:
mgr inż. Z. Skutnik upr. 46/91	<i>[Signature]</i>	11.2012	inż. F. Rytwiński upr. 148/88
			11.2012



PROJEKTANT
nr upr. drog. 148/88
i sprawdzający z 1994 r.
Franciszek Rytwiński

utworzenie terenu standardu
dojazd do miejsc postoju

BZ

R5 7/4

0,64

R10

MANEWR