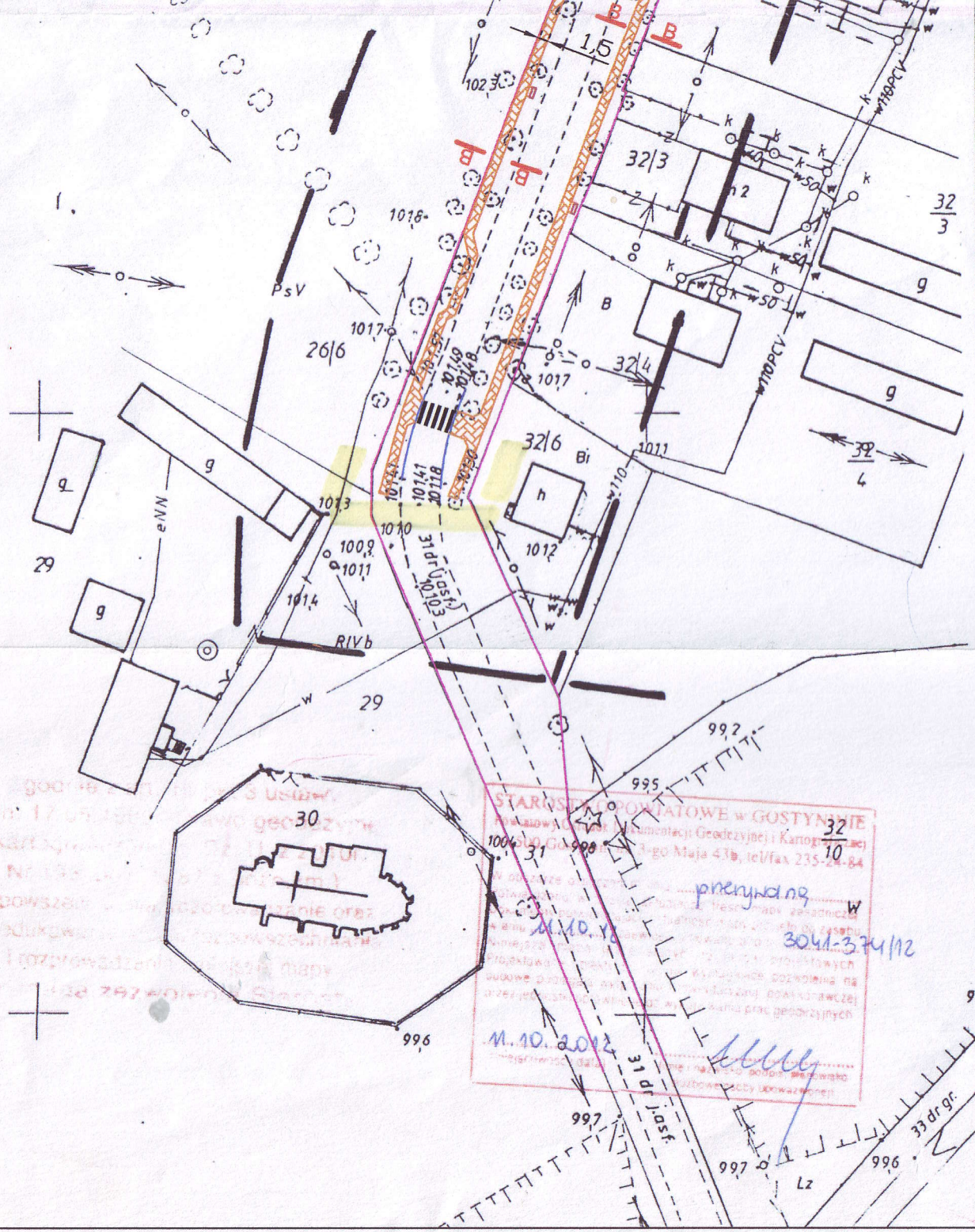

Miejscowość		PGR LUSZYN
Jednostka ewidencyjna	Identyfikator	140403_2
	Nazwa	Pacyna
Obręb ewidencyjny	Identyfikator	0009
	Nazwa	PGR Luszyn
Skala mapy		1 : 1000
Nazwa układu współrzędnych	Prostokątnych płaskich	„Układ 1965”
	Wysokości	„Kronsztadt 60”
Oznaczenie granic obszaru, który był przedmiotem aktualizacji		
Oznaczenie i informacje o służebnościach gruntowych mających wpływ na zagospodarowanie gruntów, zlokalizowanych w granicach projektowanej inwestycji		
Oznaczenie i symbol konturu użytku gruntowego, który nie jest ujawniony w bazie danych ewidencji gruntów i budynków		

Ark. mapy: 262.331.184.

Data: 08.10.2012r.

USŁUGI GEODEZYJNE
mgr inż. Czesław Owczarczyk
09-500 GOSTYNIN ul. Prusa 4
tel. 24 235 52 17, kom. 603 427 152
NIP 971-010-01-35, zaśw. 9951

Nazwa / imię i nazwisko wykonawcy oraz data i podpis osoby reprezentującej wykonawcę

GEODETA UPRAWNIONY
mgr inż. Czesław Owczarczyk
Zaśw. nr 9951

Imię i nazwisko, nr uprawnień oraz data i podpis geodety uprawnionego który opracował mapę

SZKIC ORIENTACYJNY
W SKALI 1:25000

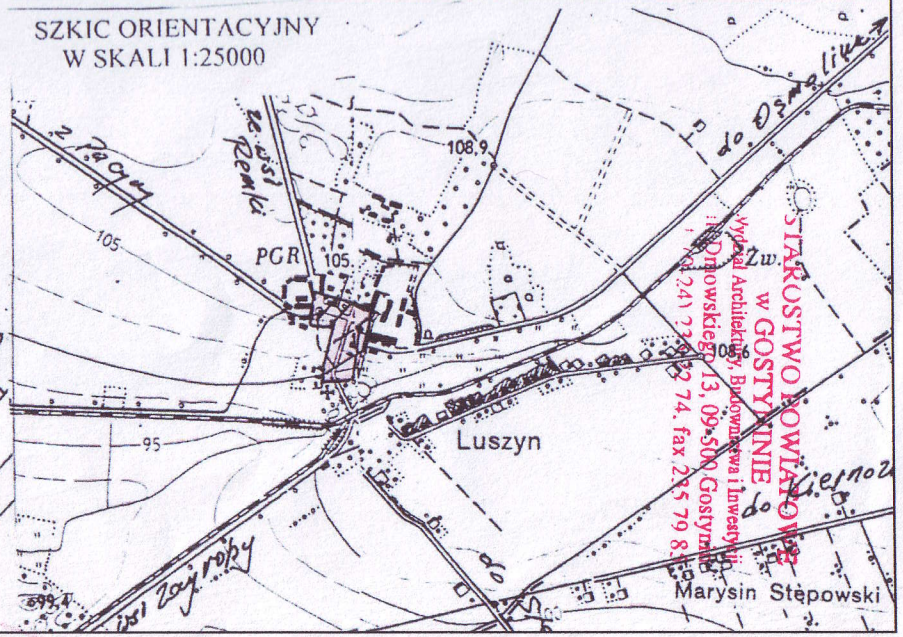

STAROSTWO POWIATOWE w GOSTYNINIE
Wydział Architektury, Budownictwa i Inwestycji
ul. Drzewowskiego 13, 09-500 Gostynin
tel. (24) 235 79 82, 235 79 83, fax 235 79 84

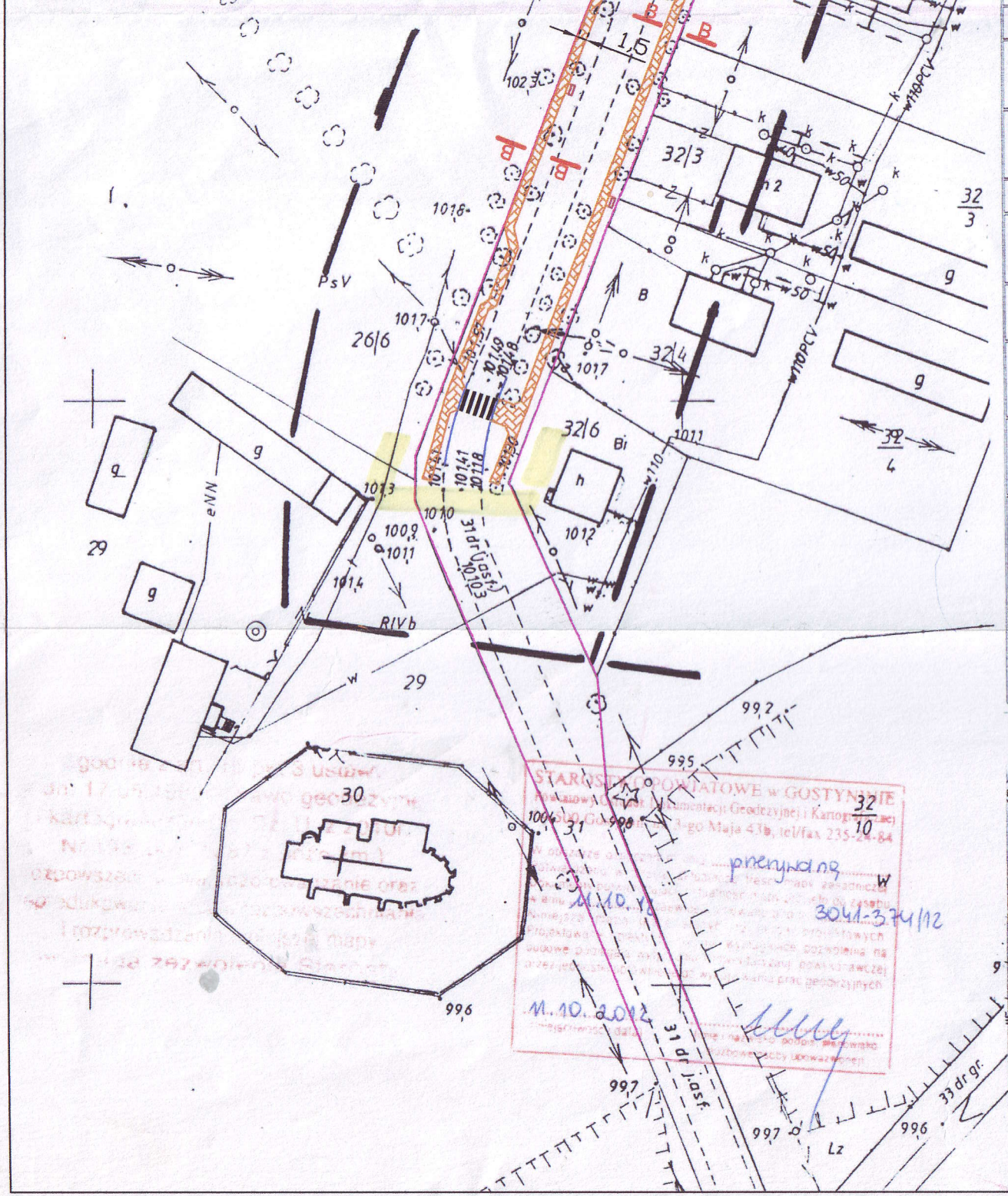

Miejscowość		PGR LUSZYN
Jednostka ewidencyjna	Identyfikator	140403_2
	Nazwa	Pacyna
Obręb ewidencyjny	Identyfikator	0009
	Nazwa	PGR Luszyn
Skala mapy		1 : 1000
Nazwa układu współrzędnych	Prostokątnych płaskich	„Układ 1965”
	Wysokości	„Kronsztadt 60”
Oznaczenie granic obszaru, który był przedmiotem aktualizacji		
Oznaczenie i informacje o służebnościach gruntowych mających wpływ na zagospodarowanie gruntów, zlokalizowanych w granicach projektowanej inwestycji		
Oznaczenie i symbol konturu użytku gruntowego, który nie jest ujawniony w bazie danych ewidencji gruntów i budynków		

Ark. mapy: 262.331.184.

Data: 08.10.2012r.

USŁUGI GEODEZYJNE
mgr inż. Czesław Owczarczyk
09-500 GOSTYNIN ul. Prusa 4
tel. 24 235 52 17, kom. 603 427 152
NIP 971-010-01-35, zaśw. 9951

Nazwa / imię i nazwisko wykonawcy oraz data i podpis osoby reprezentującej wykonawcę

GEODETA UPRAWNIONY
mgr inż. Czesław Owczarczyk
Zaśw. nr 9951

Imię i nazwisko, nr uprawnień oraz data i podpis geodety uprawnionego który opracował mapę
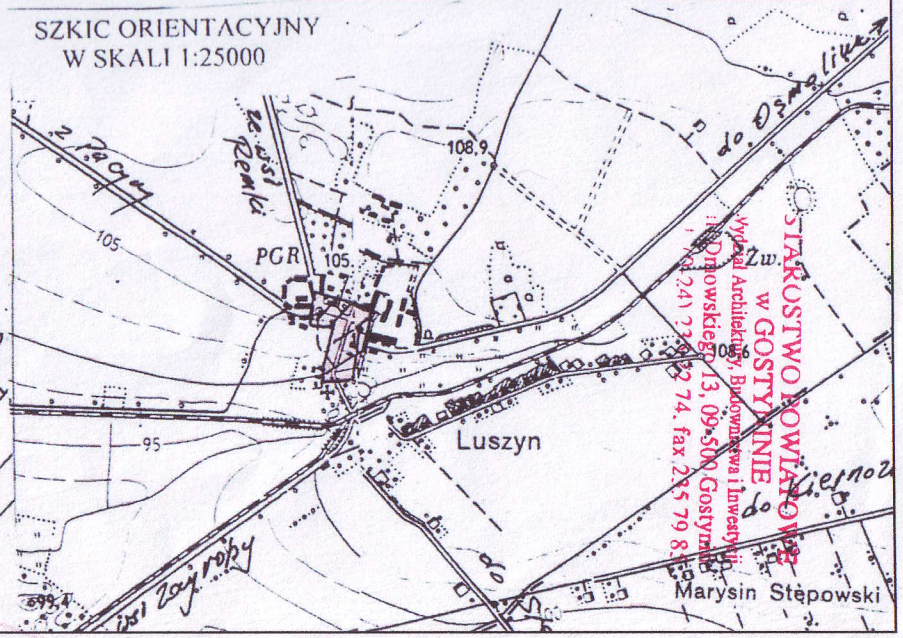
SZKIC ORIENTACYJNY
W SKALI 1:25000