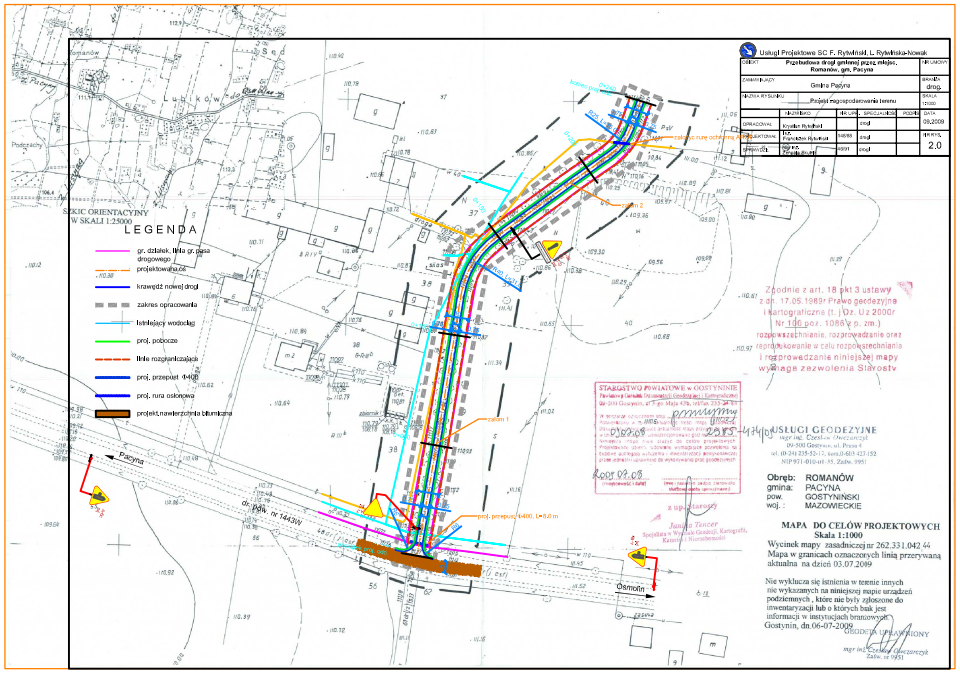
Usługi Projektowe SC F. Rytwińskiej L. Rytwińska-Nowak
Przebudowa drogi gminnej przez miejsc. Romanów, gm. Pacyna
Gmina Pacyna
Projekt zagospodarowania terenu
SKALA 1:2000
DATA 09.2009
PROJEKT. 2.0
SZKIC ORIENTACYJNY W SKALI 1:25000
LEGENDA
gr. działek, linia gr. pasa drogowego
projektowana oś
krawędź nowej drogi
zakres opracowania
istniejący wodociąg
proj. pobocze
linia rozgraniczająca
proj. przepust 4+400
proj. rura osłonowa
projekt.nawierzchnia bitumiczna
Pacyna
Osmolin
STAROSTWO POWIATOWE w GOSTYNINIE
USŁUGI GEODEZYJNE
Obręb: ROMANÓW
gmina: PACYNA
pow. GOSTYNIŃSKI
woj.: MAZOWIECKIE
MAPA DO CELÓW PROJEKTOWYCH
Skala 1:1000
Wycinek mapy zasadniczej nr 262.331.042.44
Mapa w granicach oznaczonych linią przerywaną aktualna na dzień 03.07.2009
Nie wyklucza się istnienia w terenie innych nie wykazanych na niniejszej mapie urządzeń podziemnych, które nie były zgłoszone do inwentaryzacji lub o których brak jest informacji w instytucjach branżowych.
Gostynin, dn.06-07-2009
GEODETA UPRAWNIONY

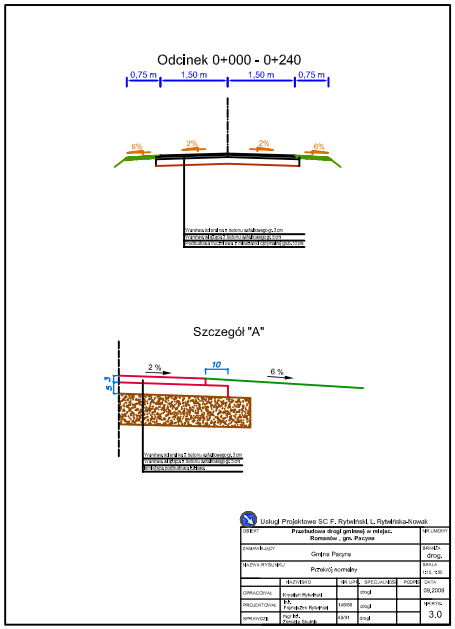
Odcinek 0+000 - 0+240
0,75 m
1,50 m
1,50 m
0,75 m
6%
2%
2%
6%
Szczegół "A"
2 %
10
6 %
Usługi Projektowe SC F. Rytwińskiej L. Rytwińska-Nowak
Przebudowa drogi gminnej w miejsc. Romanów , gm. Pacyna
Gmina Pacyna
Przekrój normalny
SKALA 1:10, 1:50
DATA 09.2009
PROJEKT. 3.0

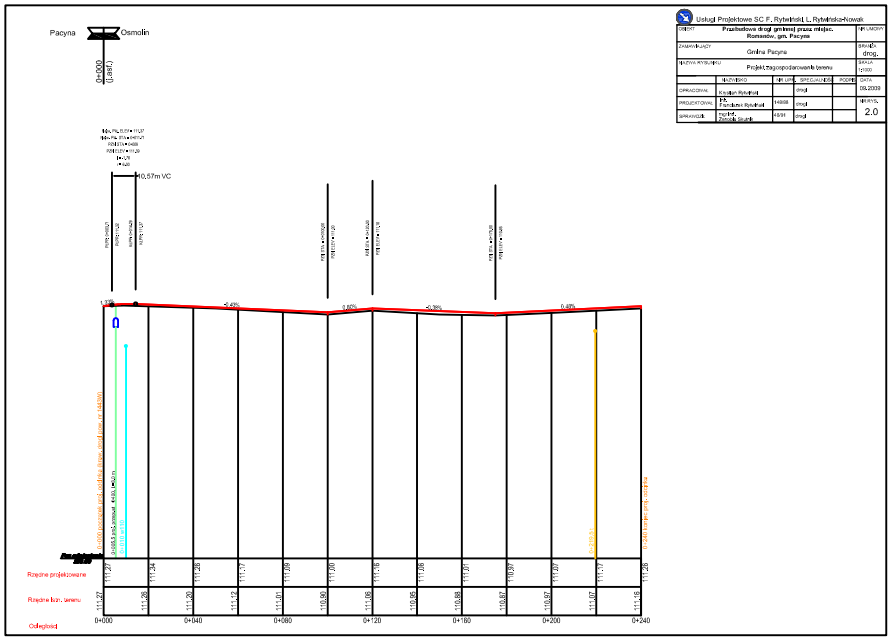
Usługi Projektowe SC F. Rytwińskiej L. Rytwińska-Nowak
Przebudowa drogi gminnej przez miejsc. Romanów, gm. Pacyna
Gmina Pacyna
Projekt zagospodarowania terenu
SKALA 1:2000
DATA 09.2009
PROJEKT. 2.0
Pacyna
Osmolin
0+000
(Jast.)
10,57m VC
Rzędne projektowane
Rzędne ilcz. terenu
Odległość
0+000
0+040
0+080
0+120
0+160
0+200
0+240