

URZĄD GMINY w PACYNIE

09-541 Pacyna, ul. Wyzwolenia 7

tel. 24 285 80 45, 24 285 80 54

woj. mazowieckie

e-mail: gmina@pacyna.mazowsze.pl

Pacyna, 7 października 2019 r.

OGŁOSZENIE

o sporządzeniu karty inwentaryzacyjnej, w celu komunalizacji mienia Skarbu Państwa, zabudowanej nieruchomości w Woli Pacyńskiej dz. nr 13/2 o pow. 0,14ha

Zgodnie z art. 17 ust. 4, 5, 6 i 7 ustawy z dnia 10 maja 1990 r. Przepisy wprowadzające ustawę o samorządzie terytorialnym i ustawę o pracownikach samorządowych (Dz.U. Nr 32, poz. 191 z 1990 r. ze zm.) informuję się, że w dniach od 07.10.2019r do 07.11.2019 r. wyklada się do publicznego wglądu spis inwentaryzacyjny mienia podlegającego komunalizacji obejmujący nieruchomość oznaczoną w ewidencji gruntów jako działkę nr 13/2, obręb geodezyjny 0022 Wola Pacyńska, o powierzchni 0,14 ha, położoną w Woli Pacyńskiej nr 12, dla której Sąd Rejonowy w Gostyninie IV Wydział Ksiąg Wieczystych prowadzi księgę wieczystą nr PL1G/00013591/9.

Osoby, których interes prawny dotyczy ustaleń zawartych w karcie inwentaryzacyjnej mogą zgłaszać swoje zastrzeżenia, ewentualne wnioski i inne uwagi do Komisji Inwentaryzacyjnej w Urzędzie Gminy w Pacynie, ul. Wyzwolenia 7, 09-541 Pacyna (pokój nr 8).

Kartę inwentaryzacyjną dla w/w nieruchomości wyklada się do publicznego wglądu, na okres 30 dni, poprzez wywieszenie na tablicy ogłoszeń oraz na stronie BIP Urzędu Gminy w Pacynie.

W O L I
Krzysztof Woźniak

Upubliczniono w dniach

URZĄD GMINY W PACYNIE

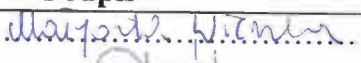



09-541 Pacyna, ul. Wyzwolenia 7

tel. 24 285 80 45, 24 285 80 54

woj. mazowieckie

e-mail: gmina@pacyna.mazowsze.pl

K A R T A I N W E N T A R Y Z A C Y J N A N I E R U C H O M O Ś C I**Jednostka ewidencyjna:** 1404032 Gmina Pacyna**Obręb ewidencyjny:** 0022 Wola Pacyńska

Komisja inwentaryzacyjna	
Nazwisko i imię	Podpis
Małgorzata Wiercińska	
Alina Janiak	
Anna Marcinkowska	
Marek Olba	

Oznaczenie nieruchomości:	
wg. księgi wieczystej:	PL1G/00013591/9
Nazwa i oznaczenie dokumentów na mocy których Skarb Państwa stał się właścicielem	Prawomocne Postanowienie o przejęciu nieruchomości na własność państwa, NS 417/69 z 18.11.1969 r. Sąd Powiatowy w Gostyninie
Położenie: miejscowość ulica, numer porządkowy	Wola Pacyńska 12 09-541 Pacyna Dz. nr 13/2

Numer działki inwentaryzacyjnej	Pow. działki nieruchom. ha m ²	Rodzaj użytkownika	Budynki, budowle i urządzenia					Osoba prawna, fizyczna lub inna jednostka, której oddano nieruchomości w użytkowanie wieczyste, zarząd, użytkowanie	Wartość w zł		Uwagi
			Rodzaj	Ilość kondygnacji	Ilość lokali mieszkalnych	Ilość lokali sprzedażowych	Udział w użytkowaniu wieczystym		Gruntu	części składowych	
1.	2.	3.	4.	5.	6.	7.	8.	9.	10.	11.	12.
13/2	0,14	R – V, Bi – inne tereny zabudowane	Działka zabudowana budynki	1	-	-	-	-	3 962,00	50 000,00	

			em o pow. 170 m ² z 1970 r.								
--	--	--	---	--	--	--	--	--	--	--	--

Wartość nieruchomości zabudowanej – 53 962,00 zł